






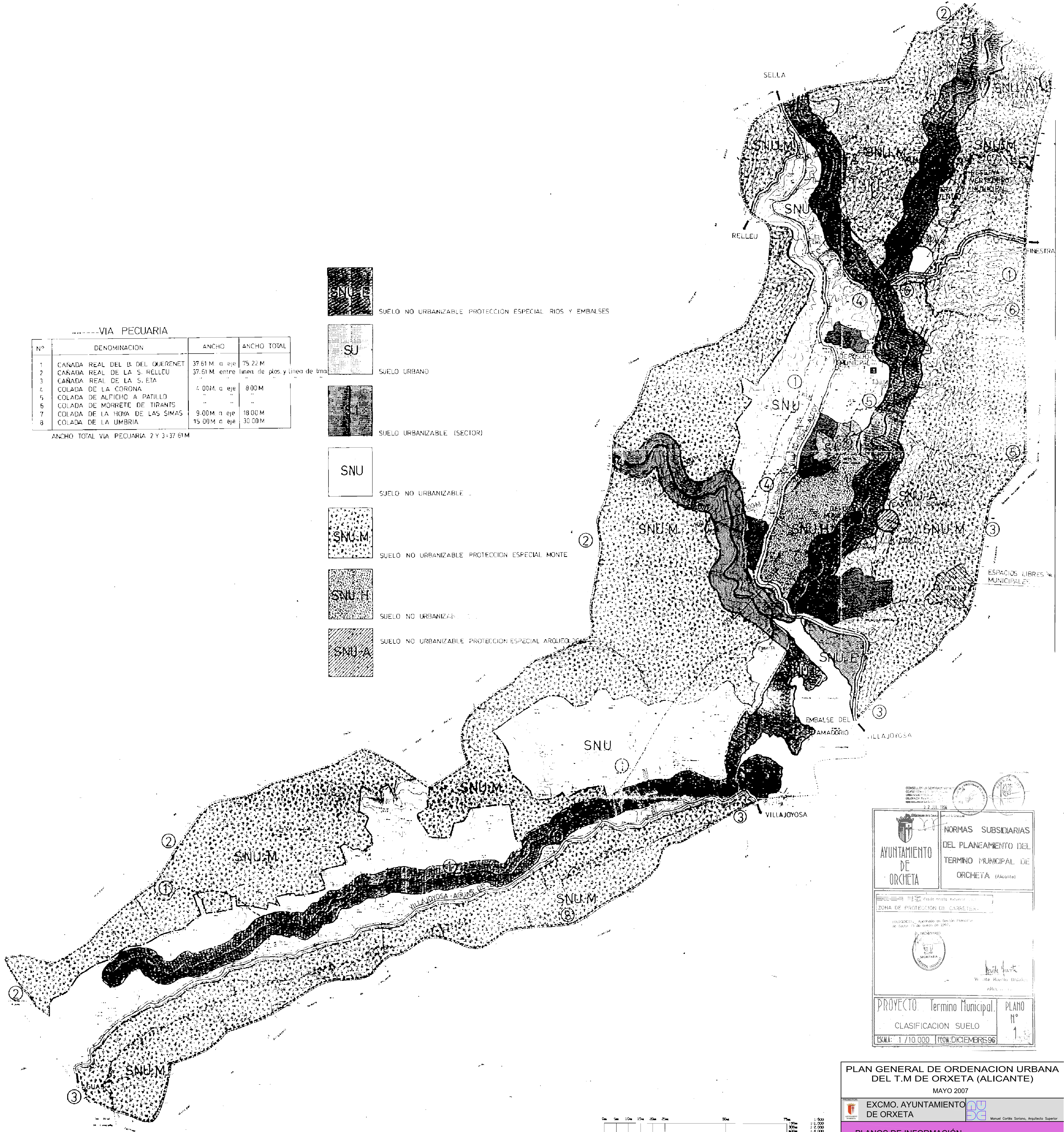


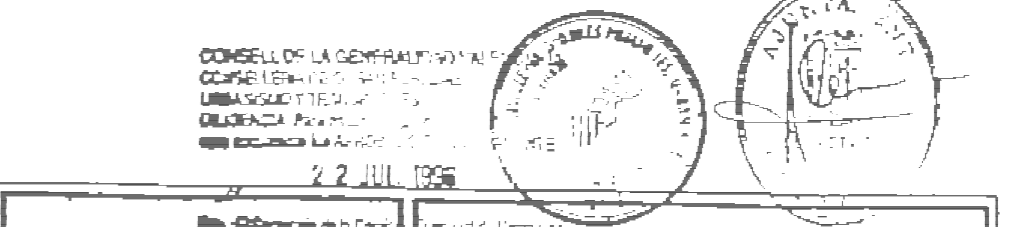
-----VIA PECUARIA

Nº	DENOMINACION	ANCHO	ANCHO TOTAL
1	CANADA REAL DEL B. DEL QUERENET	37.61 M. a eje	75.22 M
2	CANADA REAL DE LA S. RELLEU	37.61 M. entre	línea de plos. y línea de bna
3	CANADA REAL DE LA S. ETA
4	COLADA DE LA CORONA	4.00 M. a eje	8.00 M
5	COLADA DE ALFICHO A PATILLO
6	COLADA DE MORRETE DE TIRANTS
7	COLADA DE LA HOYA DE LAS SIMAS	9.00 M. a eje	18.00 M
8	COLADA DE LA UMBRIA	15.00 M. a eje	30.00 M

ANCHO TOTAL VIA PECUARIA 2 Y 3=37.61M

-  SUELO NO URBANIZABLE PROTECCION ESPECIAL RIOS Y EMBALSES
-  SUELO URBANO
-  SUELO URBANIZABLE (SECTOR)
-  SUELO NO URBANIZABLE
-  SUELO NO URBANIZABLE PROTECCION ESPECIAL MONTE
-  SUELO NO URBANIZABLE
-  SUELO NO URBANIZABLE PROTECCION ESPECIAL ARQUITECTONICA




NORMAS SUBSIDIARIAS DEL PLANEAMIENTO DEL TERMINO MUNICIPAL DE ORCHETA (Alicante)
 AYUNTAMIENTO DE ORCHETA
 ZONA DE PROTECCION DE CARRETERA
 PROYECTO: Termino Municipal. PLANO Nº 1
 CLASIFICACION SUELO
 ESCALA: 1 / 10.000 (FECH: DICIEMBRE 96)

PLAN GENERAL DE ORDENACION URBANA DEL T.M DE ORXETA (ALICANTE)
MAYO 2007

EXCMO. AYUNTAMIENTO DE ORXETA
Manuel Cortés Soriano, Arquitecto Superior

PLANOS DE INFORMACIÓN

